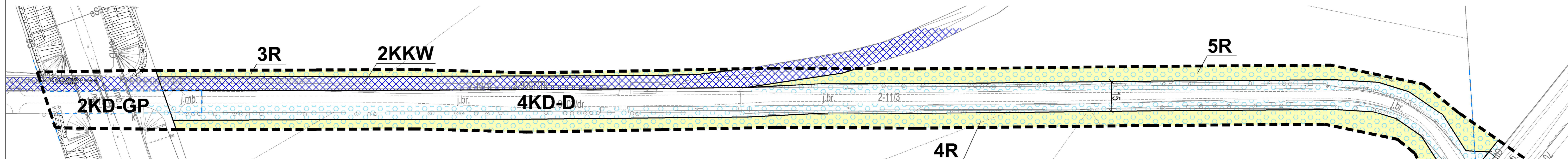
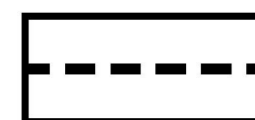








MIEJSCOWY PLAN ZAGOSPODAROWANIA PRZESTRZENNEGO DLA WYBRANYCH FRAGMENTÓW MIASTA I GMINY KROŚNIEWICE







OZNACZENIA OBOWIĄZUJĄCE

-  GRANICA OBSZARU OBJĘTEGO ZMIANĄ PLANU MIEJSCOWEGO
-  LINIA ROZGRANICZAJĄCA TERENY O RÓŻNYM PRZEZNACZENIU LUB RÓŻNYCH ZASADACH ZAGOSPODAROWANIA

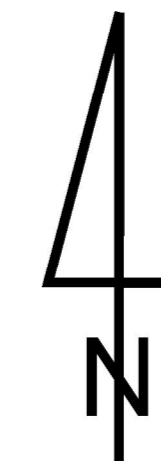
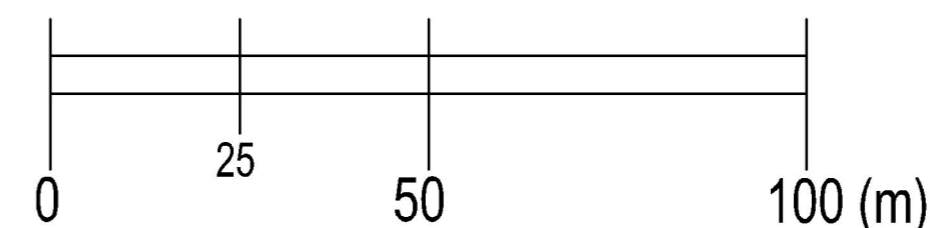
PRZEZNACZENIE TERENU

-  TEREN ROLNICZY
-  TEREN DROGI PUBLICZNEJ KLASY GŁÓWNEJ RUCHU PRZYŚPIESZONEGO
-  TEREN DROGI PUBLICZNEJ KLASY GŁÓWNEJ
-  TEREN DROGI PUBLICZNEJ KLASY DOJAZDOWEJ
-  TEREN KOLEI WĄSKOTOROWEJ

OZNACZENIA INFORMACYJNE

-  GRANICA OBRĘBÓW GEODEZYJNYCH
-  KROŚNIEWICKA KOLEJ DOJAZDOWA WPISANA DO REJESTRU ZABYTEKÓW
-  DOCELOWE LINIE RZOGANICZAJĄCE DRÓG
-  GRUNTY ZMELIOROWANE

SKALA 1:1000



ZAŁĄCZNIK NR 2
DO UCHWAŁY NR RADY MIEJSKIEJ W KROŚNIEWICACH
Z DNIA ROKU W SPRAWIE UCHWALENIA
MIEJSCOWEGO PLANU ZAGOSPODAROWANIA PRZESTRZENNEGO GMINY KROŚNIEWICE
DLA WYBRANYCH FRAGMENTÓW MIASTA I GMINY KROŚNIEWICE