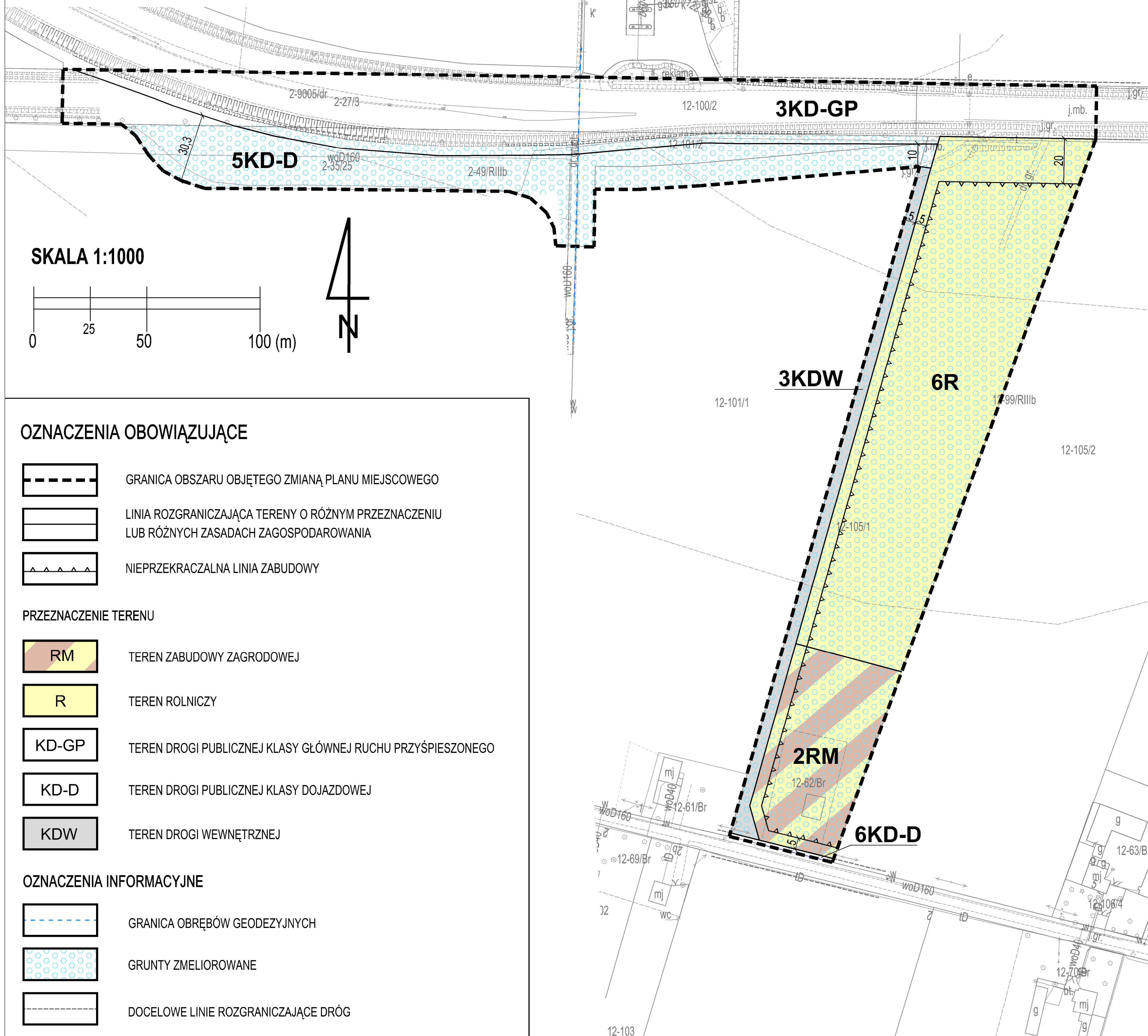
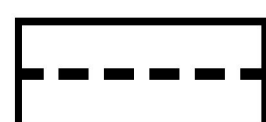


# MIEJSCOWY PLAN ZAGOSPODAROWANIA PRZESTRZENNEGO DLA WYBRANYCH FRAGMENTÓW MIASTA I GMINY KROŚNIEWICE


ZAŁĄCZNIK NR 3  
DO UCHWAŁY NR ..... RADY MIEJSKIEJ W KROŚNIEWICACH  
Z DNIA ..... ROKU W SPRAWIE UCHWALENIA  
MIEJSCOWEGO PLANU ZAGOSPODAROWANIA PRZESTRZENNEGO GMINY KROŚNIEWICE  
DLA WYBRANYCH FRAGMENTÓW MIASTA I GMINY KROŚNIEWICE



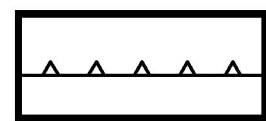
## OZNACZENIA OBOWIĄZUJĄCE



GRANICA OBSZARU OBJĘTEGO ZMIANĄ PLANU MIEJSCOWEGO



LINIA ROZGRANICZAJĄCA TERENY O RÓŻNYM PRZEZNACZENIU  
LUB RÓŻNYCH ZASADACH ZAGOSPODAROWANIA



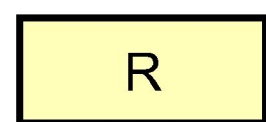
NIEPRZEKRACZALNA LINIA ZABUDOWY

## PRZEZNACZENIE TERENU



RM

TEREN ZABUDOWY ZAGRODOWEJ



R

TEREN ROLNICZY



KD-GP

TEREN DROGI PUBLICZNEJ KLASY GŁÓWNEJ RUCHU PRZYŚPIESZONEGO



KD-D

TEREN DROGI PUBLICZNEJ KLASY DOJAZDOWEJ



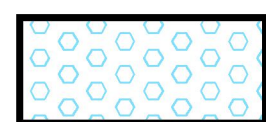
KDW

TEREN DROGI WEWNĘTRZNEJ

## OZNACZENIA INFORMACYJNE



GRANICA OBRĘBÓW GEODEZYJNYCH



GRUNTY ZMELIOROWANE



DOCELOWE LINIE ROZGRANICZAJĄCE DRÓG