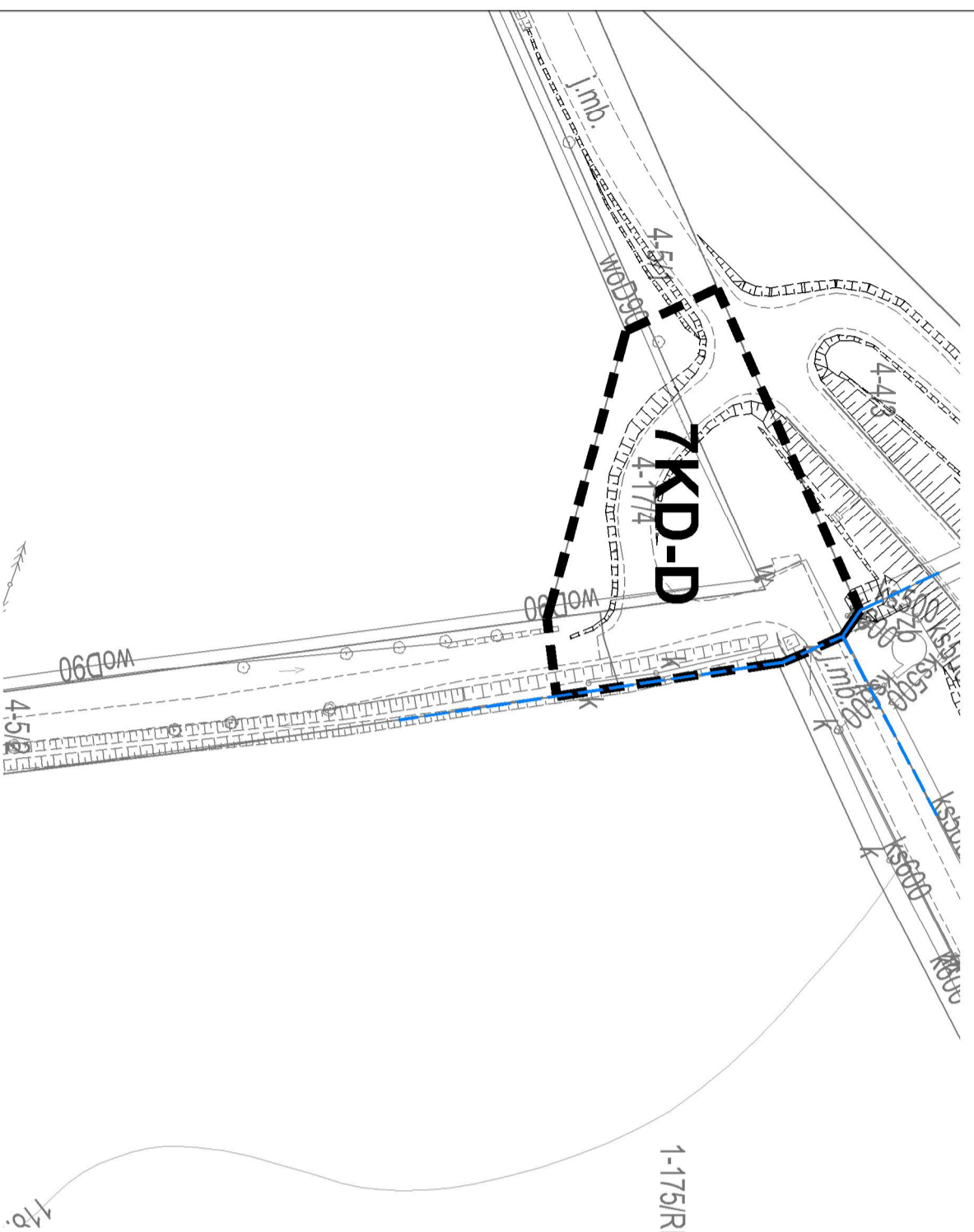
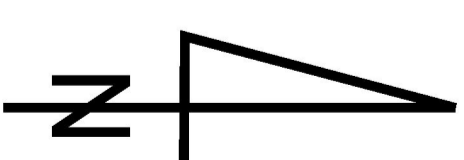
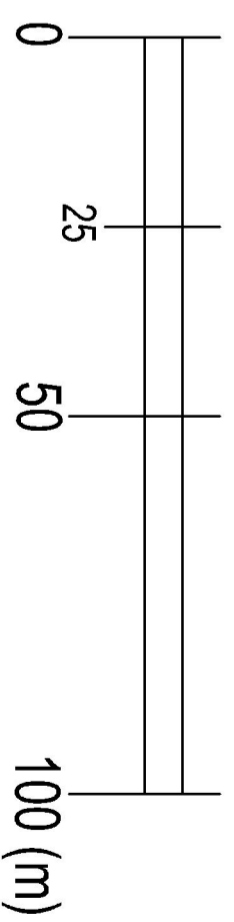



MIEJSCOWY PLAN ZAGOSPODAROWANIA PRZESTRZENNEGO DLA WYBRANYCH FRAGMENTÓW MIASTA I GMINY KROŚNIEWICE



SKALA 1:1000



OZNACZENIA OBOWIĄZUJĄCE




GRANICA OBSZARU OBJĘTEGO PLANEM MIEJSCOWYM

PRZEZNACZENIE TERENU



TEREN DROGI PUBLICZNEJ KLASY DOJAZDOWEJ

OZNACZENIA INFORMACYJNE



GRANICA OBREBÓW GEODEZYJNYCH

ZALĄCZNIK NR 4
DO UCHWAŁY NR RADY MIEJSKIEJ W KROŚNIEWICACH Z DNIA ROKU W SPRAWIE
UCHWALENIA MIEJSCOWEGO PLANU ZAGOSPODAROWANIA PRZESTRZENNEGO GMINY KROŚNIEWICE
DLA WYBRANYCH FRAGMENTÓW MIASTA I GMINY KROŚNIEWICE