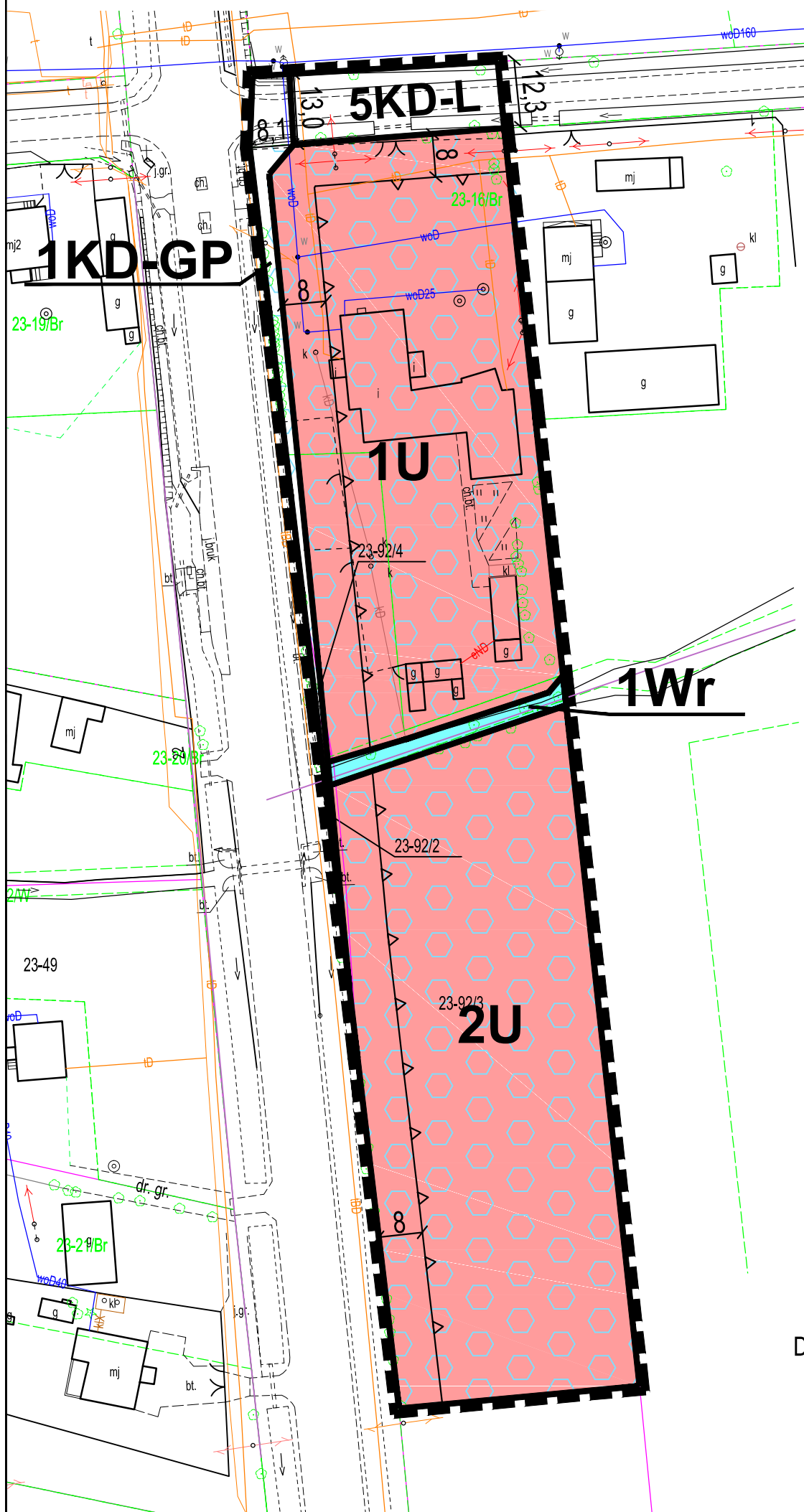
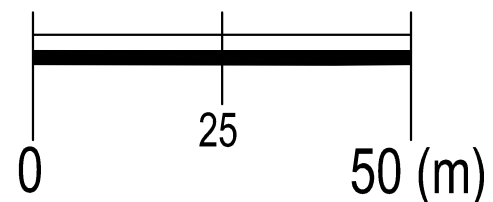


MIEJSCOWY PLAN ZAGOSPODAROWANIA PRZESTRZENNEGO DLA CZĘŚCI OBRĘBU SUCHODOŁY I CZĘŚCI OBRĘBU ZALESIE




SKALA 1:1000



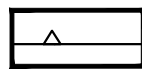
OZNACZENIA OBOWIĄZUJĄCE



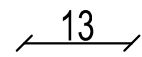
GRANICA OBSZARU OBJĘTEGO PLANEM MIEJSCOWYM



LINIA ROZGRANICZAJĄCA TERENY O RÓŻNYM PRZEZNACZENIU
LUB RÓŻNYCH ZASADACH ZAGOSPODAROWANIA

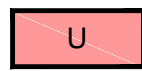


NIEPRZEKRACZALNA LINIA ZABUDOWY

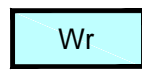


WYMIAROWANIE MIERZONE W METRACH

PRZEZNACZENIE TERENU



TEREN ZABUDOWY USŁUGOWEJ



TEREN ROWU MELIORACYJNEGO



TEREN DROGI PUBLICZNEJ KLASY GŁÓWNEJ RUCHU PRZYŚPIESZONEGO



TEREN DROGI PUBLICZNEJ KLASY LOKALNEJ

OZNACZENIE INFORMACYJNE



GRUNTY ZMELIOROWANE

ZAŁĄCZNIK NR 2

DO UCHWAŁY NR RADY MIEJSKIEJ W KROŚNIEWICACH
Z DNIA ROKU W SPRAWIE UCHWALENIA
MIEJSCOWEGO PLANU ZAGOSPODAROWANIA PRZESTRZENNEGO
DLA CZĘŚCI OBRĘBU SUCHODOŁY ORAZ CZĘŚCI OBRĘBU ZALESIE