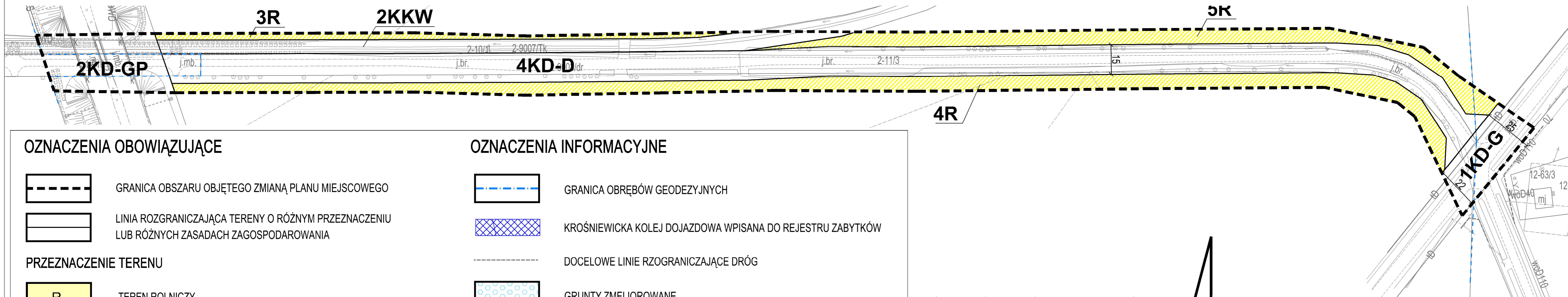
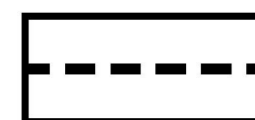








# PROGNOZA ODDZIAŁYWANIA NA ŚRODOWISKO MIEJSCOWEGO PLANU ZAGOSPODAROWANIA PRZESTRZENNEGO DLA WYBRANYCH FRAGMENTÓW MIASTA I GMINY KROŚNIEWICE







## OZNACZENIA OBOWIĄZUJĄCE

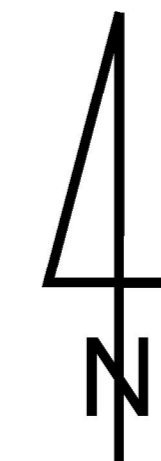
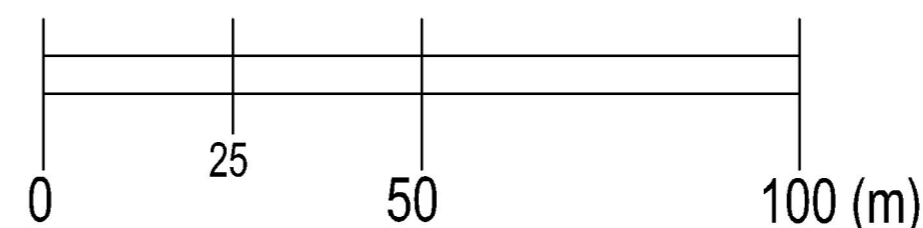
-  GRANICA OBSZARU OBJĘTEGO ZMIANĄ PLANU MIEJSCOWEGO
-  LINIA ROZGRANICZAJĄCA TERENY O RÓŻNYM PRZEZNACZENIU LUB RÓŻNYCH ZASADACH ZAGOSPODAROWANIA

## PRZEZNACZENIE TERENU

-  TEREN ROLNICZY
-  TEREN DROGI PUBLICZNEJ KLASY GŁÓWNEJ RUCHU PRZYŚPIESZONEGO
-  TEREN DROGI PUBLICZNEJ KLASY GŁÓWNEJ
-  TEREN DROGI PUBLICZNEJ KLASY DOJAZDOWEJ
-  TEREN KOLEI WĄSKOTOROWEJ



## OZNACZENIA INFORMACYJNE

-  GRANICA OBRĘBÓW GEODEZYJNYCH
-  KROŚNIEWICKA KOLEJ DOJAZDOWA WPISANA DO REJESTRU ZABYTKÓW
-  DOCELOWE LINIE RZOGANICZAJĄCE DRÓG
-  GRUNTY ZMELIOROWANE



ZAŁĄCZNIK NR 2  
DO UCHWAŁY NR ..... RADY MIEJSKIEJ W KROŚNIEWICACH  
Z DNIA ..... ROKU W SPRAWIE UCWALENIA  
MIEJSCOWEGO PLANU ZAGOSPODAROWANIA PRZESTRZENNEGO GMINY KROŚNIEWICE  
DLA WYBRANYCH FRAGMENTÓW MIASTA I GMINY KROŚNIEWICE

## OZNACZENIA PROGNOZY:

-  TERENY ROLNE, USTALENIA POZYTYWNE. ISTOTNE DLA KSZTAŁTOWANIA STRUKTURY PRZYRODNICZEJ.
-  TERENY ISTNIEJĄCYCH ORAZ PRZEZNACZONE POD ROZWÓJ CIĄGÓW KOMUNIKACYJNYCH - W TYM NIEZBĘDNE POSZERZENIA DRÓG, KTÓRE POPRAWIAJĄ PRZEPUSTOWOŚĆ KOMUNIKACYJNĄ OBSZARU. USTALENIA KONIECZNE.