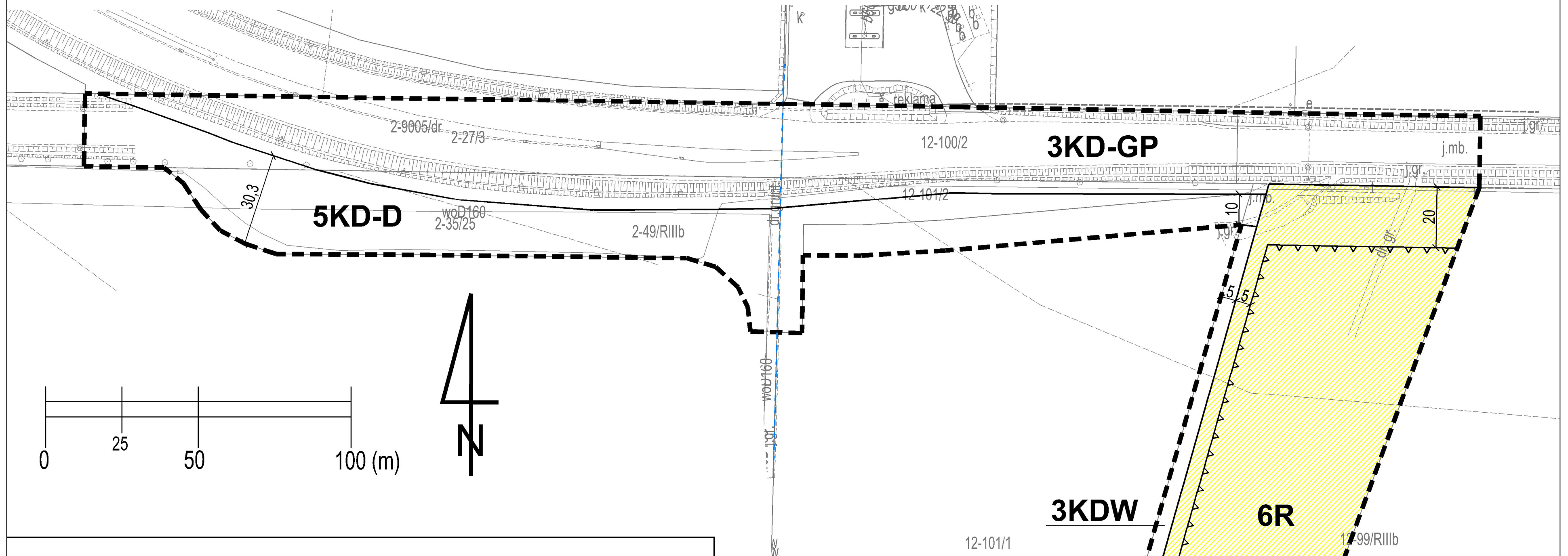




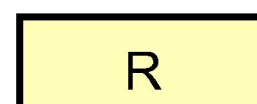





PROGNOZA ODDZIAŁYWANIA NA ŚRODOWISKO MIEJSCOWEGO PLANU ZAGOSPODAROWANIA PRZESTRZENNEGO DLA WYBRANYCH FRAGMENTÓW MIASTA I GMINY KROŚNIEWICE




ZAŁĄCZNIK NR 3
DO UCHWAŁY NR RADY MIEJSKIEJ W KROŚNIEWICACH
Z DNIA ROKU W SPRAWIE UCHWALENIA
WEGO PLANU ZAGOSPODAROWANIA PRZESTRZENNEGO GMINY KROŚNIEWICE
DLA WYBRANYCH FRAGMENTÓW MIASTA I GMINY KROŚNIEWICE






OZNACZENIA OBOWIĄZUJĄCE

-  GRANICA OBSZARU OBJĘTEGO ZMIANĄ PLANU MIEJSCOWEGO
 -  LINIA ROZGRANICZAJĄCA TERENY O RÓŻNYM PRZEZNACZENIU LUB RÓŻNYCH ZASADACH ZAGOSPODAROWANIA
 -  NIEPRZEKRACZALNA LINIA ZABUDOWY
- PRZEZNACZENIE TERENU
-  RM TEREN ZABUDOWY ZAGRODOWEJ
 -  R TEREN ROLNICZY
 -  KD-GP TEREN DROGI PUBLICZNEJ KLASY GŁÓWNEJ RUCHU PRZYŚPIESZONEGO
 -  KD-D TEREN DROGI PUBLICZNEJ KLASY DOJAZDOWEJ
 -  KDW TEREN DROGI WEWNĘTRZNEJ

OZNACZENIA INFORMACYJNE

-  GRANICA OBRĘBÓW GEODEZYJNYCH
-  GRUNTY ZMELIOROWANE
-  DOCELOWE LINIE ROZGRANICZAJĄCE DRÓG

OZNACZENIA PROGNOZY:

-  TERENY ISTNIEJĄCYCH I PROJEKTOWANYCH TERENÓW ZABUDOWY MIESZKANIOWEJ I ZAGRODOWEJ ORAZ INNE, O ŚREDNIM OBCIĄŻENIU DLA STRUKTURY PRZYRODNICZEJ. USTALENIA PORZĄDKUJĄCE.
-  TERENY ROLNE, USTALENIA POZYTYWNE. ISTOTNE DLA KSZTAŁTOWANIA STRUKTURY PRZYRODNICZEJ.
-  TERENY ISTNIEJĄCYCH ORAZ PRZEZNACZONE POD ROZWÓJ CIĄGÓW KOMUNIKACYJNYCH - W TYM NIEZBĘDNE POSZERZENIA DRÓG, KTÓRE POPRAWIAJĄ PRZEPUSTOWOŚĆ KOMUNIKACYJNĄ OBSZARU. USTALENIA KONIECZNE.