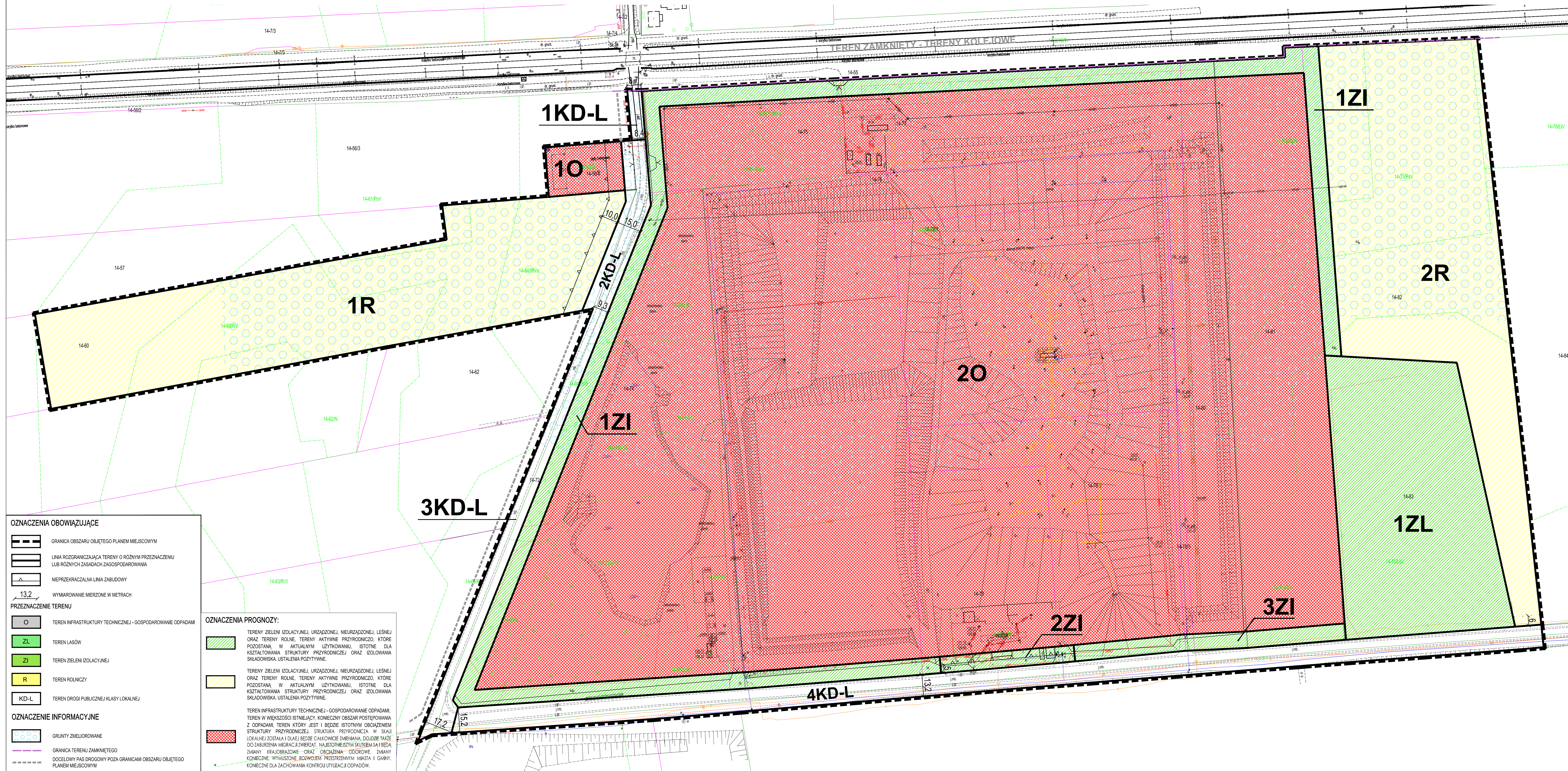
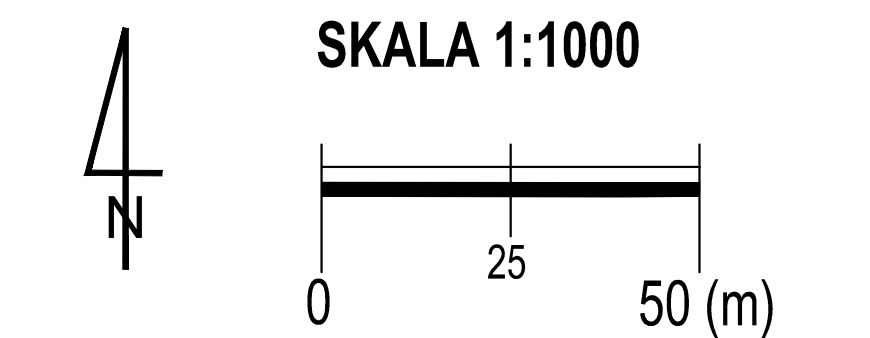


# PROGNOZA ODDZIAŁYWANIA NA ŚRODOWISKO MIEJSCOWEGO PLANU ZAGOSPODAROWANIA PRZESTRZENNEGO DLA CZĘŚCI OBREBU SUCHODOŁY I CZĘŚCI OBREBU ZALESIE

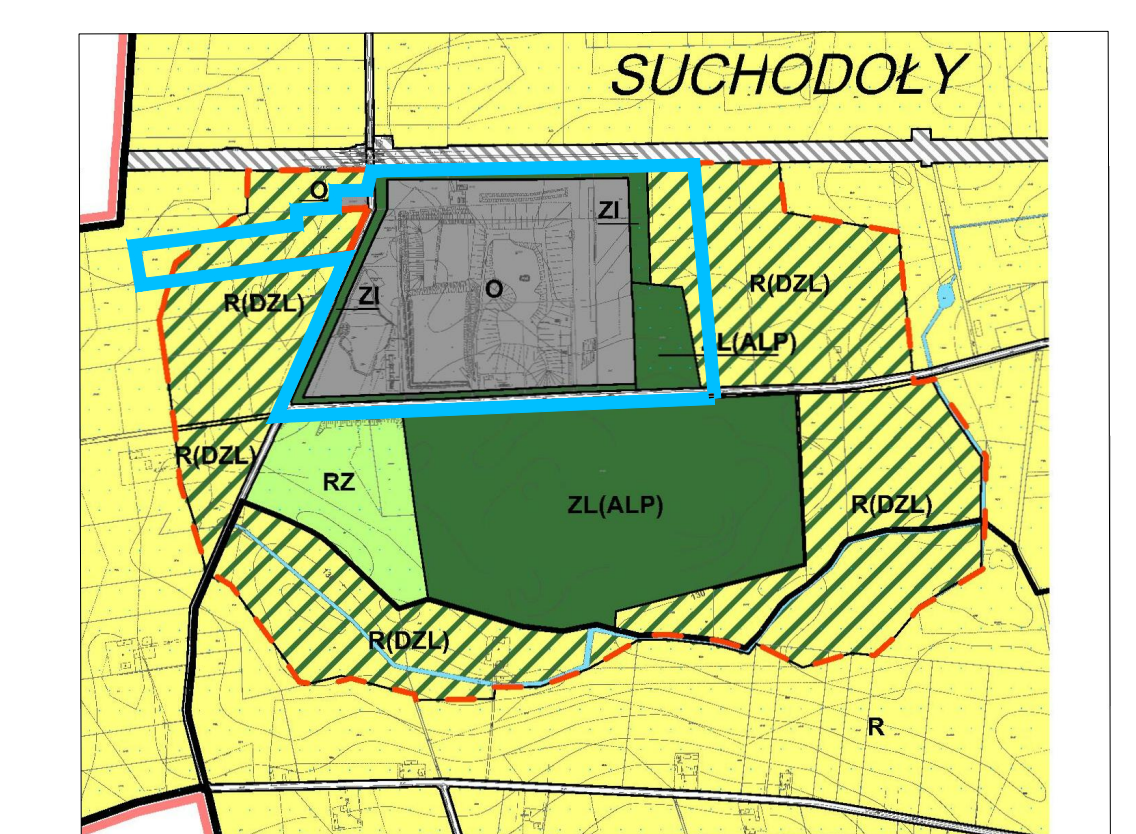
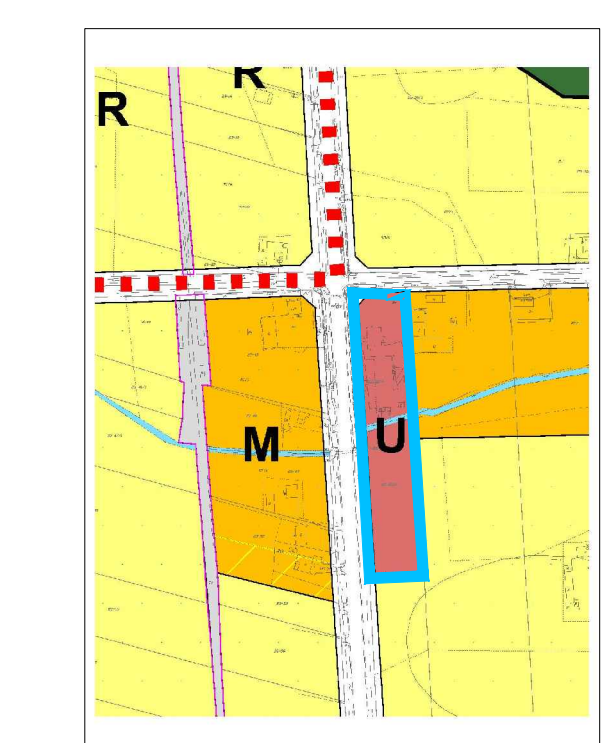


**ZALĄCZNIK NR 1**  
DO UCHWAŁY NR ..... RADY MIEJSKIEJ W KROŚNIEWICACH  
Z DNIA ..... 2017 ROKU W SPRAWIE UCHWALENIA  
MIEJSCOWEGO PLANU ZAGOSPODAROWANIA PRZESTRZENNEGO  
DLA CZĘŚCI OBREBU SUCHODOŁY ORAZ CZĘŚCI OBREBU ZALESIE



## WYRYS ZE STUDIUM UWARUNKOWAŃ I KIERUNKÓW ZAGOSPODAROWANIA PRZESTRZENNEGO GMINY KROŚNIEWICE

GRANICE OBSZARU OBJĘTEGO PLANEM MIEJSCOWYM



**OZNACZENIA OBOWIĄZUJĄCE**

- GRANICA OBSZARU OBJĘTEGO PLANEM MIEJSCOWYM
- LINIA ROZGRANICZAJĄCA TERENY O RÓŻNYM PRZEZNACZENIU LUB RÓŻNYCH ZASADACH ZAGOSPODAROWANIA
- NEPRZEKIERACZALNA LINIA ZABUDOWY
- WYMIAROWANIE MIERZONE W METRACH

**PRZEZNACZENIE TERENU**

- O - TEREN INFRASTRUKTURY TECHNICZNEJ - GOSPODAROWANIE ODPADAMI
- ZL - TEREN LASÓW
- ZI - TEREN ZIELENI IZOLACYJNEJ
- R - TEREN ROLNICZY
- KD-L - TEREN DROGI PUBLICZNEJ KLASY LOKALNEJ

**OZNACZENIE INFORMACYJNE**

- GRUNTY ZMELIOROWANE
- GRANICA TERENU ZAMKNIĘTEGO
- DOCELOWY PAS DROGOWY POZA GRANICAMI OBSZARU OBJĘTEGO PLANEM MIEJSCOWYM

**OZNACZENIA PROGNOZY:**

- TERENY ZIELENI IZOLACYJNEJ, URZĄDZONEJ, NEURZĄDZONEJ, LEŚNEJ ORAZ TERENY ROLNE, TERENY AKTYWNE PRZYRODNICZO, KTÓRE POZOSTANĄ W AKTUALNYM UŻYTKOWANIU, ISTOTNE DLA KSZTAŁTOWANIA STRUKTURY PRZYRODNICZEJ ORAZ IZOLOWANIA SKŁADOWISKA, USTALENIA POZYTYWNE.
- TERENY ZIELENI IZOLACYJNEJ, URZĄDZONEJ, NEURZĄDZONEJ, LEŚNEJ ORAZ TERENY ROLNE, TERENY AKTYWNE PRZYRODNICZO, KTÓRE POZOSTANĄ W AKTUALNYM UŻYTKOWANIU, ISTOTNE DLA KSZTAŁTOWANIA STRUKTURY PRZYRODNICZEJ ORAZ IZOLOWANIA SKŁADOWISKA, USTALENIA POZYTYWNE.
- TEREN INFRASTRUKTURY TECHNICZNEJ - GOSPODAROWANIE ODPADAMI, TEREN W WIĘKSZOŚCI ISTNIEJĄCY, KONIECZNY OBSZAR POSTĘPOWANIA Z ODPADAMI, TEREN KTÓRY JEST I BĘDIE ISTOTNYM OBciążENIEM STRUKTURY PRZYRODNICZEJ, STRUKTURA PRZYRODNICZA W SKALI LOKALNEJ, ISTOTAŁA I DŁAŁ BĘDZIE CŁAKONICZNE IMIENIANA, DOJRZE TAKŻE DO ZABURZENIA MIGRACJI ZWIERZĄT, NAJISTOTNIEJSZYM SKŁADNIKIEM SA BĘDĄ ZMIANY KRAJOBRAZOWE ORAZ OSŁABIENIA "COOROWE, ZMIANY KONIECZNE WYKAZANE SĄ WYKAZEM PRZESTRZENNYM WSKAZUJĄCYM, KONIECZNE DLA ZACHOWANIA KONTROLI UTYLIACJI ODPADÓW.